situace M 1:600 (hlavní výkres = komplexní urbanisticko – krajinářské řešení)

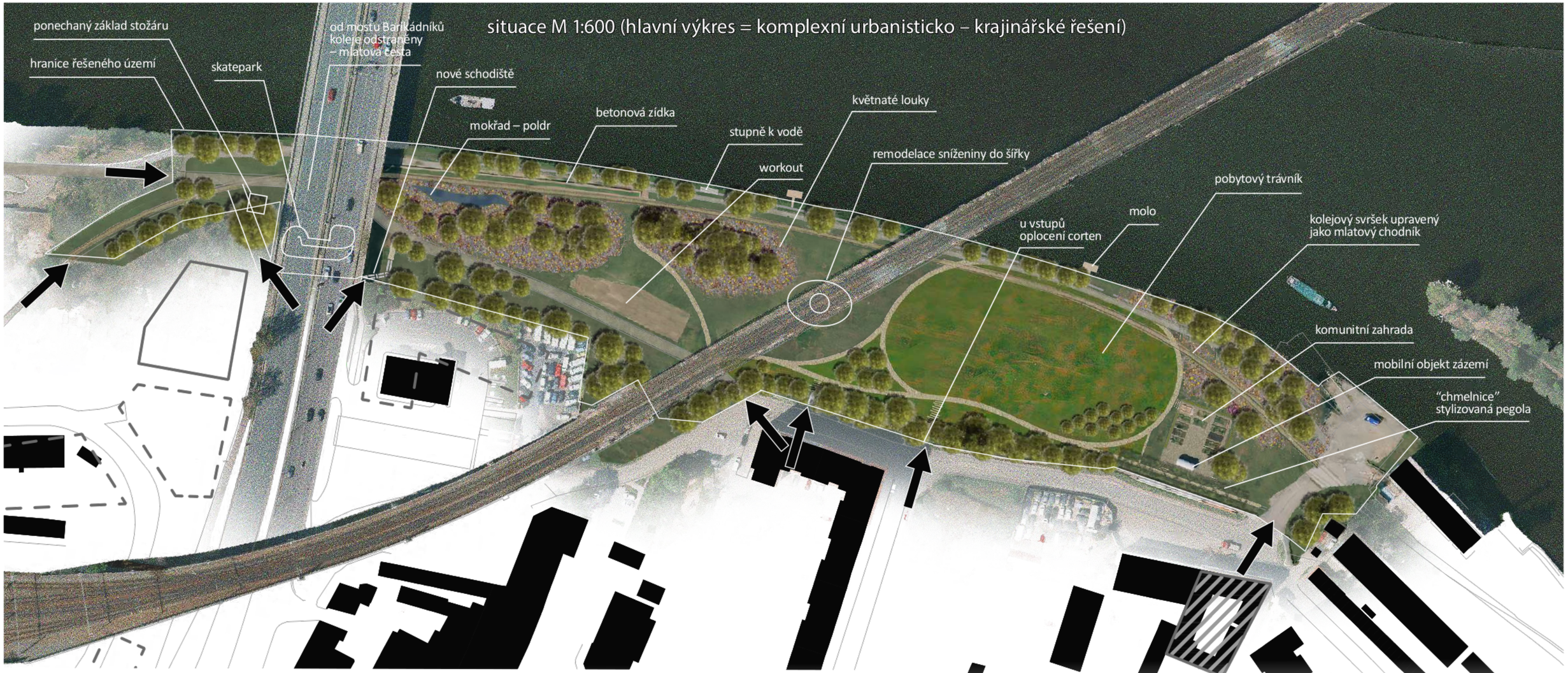

Vytváříme park přírodní, s velkým důrazem na biodiverzitu, který bude mít vysokou rekreační hodnotu. Prostor budoucího parku se nachází za současnými „hradbami" města – za vysokou protipovodňovou zdí, oddělující řešený prostor od ulice Varhulíkové. Stejně jako hradby oddělovaly v minulosti město od krajiny, je tomu tak i v případě vysoké protipovodňové zdi. Říční krajina, která se v daném místě podél Vltavy zachovala je sice dílem člověka, zčásti ale také dílem samotné přírody, která formuje stávající porosty dřevin i bylin směrem k přírodnímu charakteru, periodicky zaplavovanému povodňovou vodou řeky Vltavy. Tyto krajinné hodnoty chceme nadále uchovat a rozvíjet. Svým návrhem se snažíme citlivě „našlapovat" v rámci zachovaného přírodního prostředí v okolí řeky Vltavy.

Centrálním prostorem přírodního parku bude kvalitní pobytový trávník uvnitř základního okruhu cest, vedeného v ladných křivkách. Trávník bude sloužit individuálnímu oddychu, sportu i příležitostným kulturním akcím. Cesty parku navhujeme v přírodní mlatové úpravě. Zobytňujeme nábřeží a zpřístupňujeme řeku. Nové zeleninové záhony v mlatové ploše s pozadím stylizované chmelnice umožní komunitní setkávání s občerstvením u mobilního stánku. Vymezujeme plochy přírodních květnatých luk a v nich situujeme mokřad, napájený dešťovou vodou, přivedenou sem z oblasti nově plánovaných domů u mostu Barikádníků. Park bude sloužit všem generacím návštěvníků.



Typová industriální lampa a vítězný pražský mobiliář

1.a

PARK U VODY, PRAHA 7 - HOLEŠOVICE

zákres – stěžejní perspektivní pohled – nadhled



pohled na velkou pobytovou travnatou plochu

mola a schody do Vltavy

květnaté louky

"chmelnice"
stylizovaná pergola

komunitní zahrada

vstupní brány u ulice
Varhulíkové

sezení na ponechané zídce

1.b

PARK U VODY, PRAHA 7 - HOLEŠOVICE