



Komplexní urbanisticko-architektonické řešení celé území vč. širších vztahů: situace M 1:500



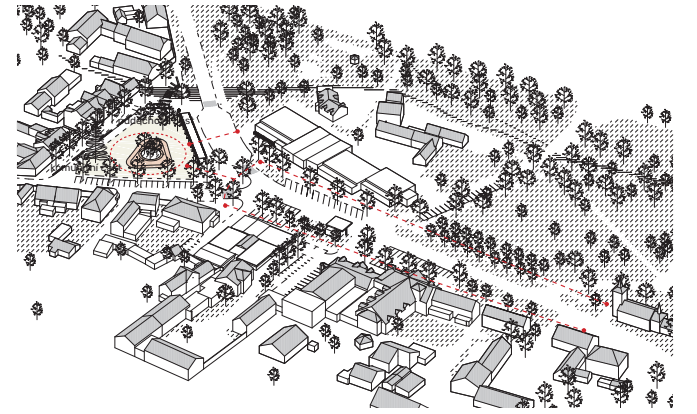
Anotace

Náměstí obce Tuchlovice dominuje rozsáhlá plocha, která v současnosti z velké části postrádá využití. Návrh se z tohoto důvodu zaměřuje na zmenšení měřítka centrálního prostoru, vytváří menší mentální celky se specifickým charakterem a vybíží k jeho užítí celému věkovému rozpětí obce.

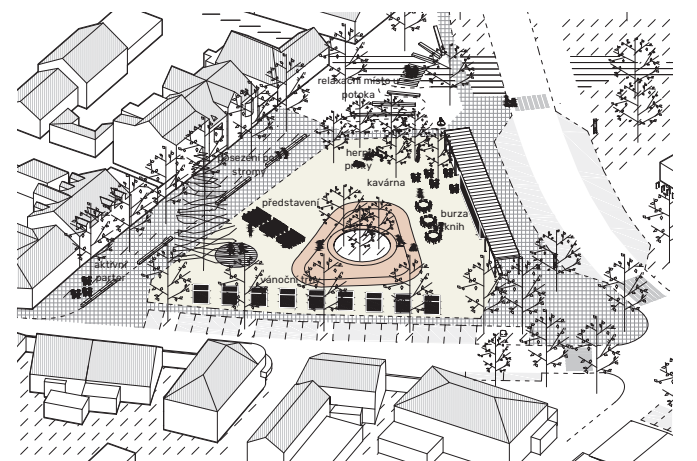
Náměstí by tak mělo sloužit jako místo setkávání, mělo by umět spojovat různé věkové kategorie či společenské skupiny.

Původní dlážděná plocha byla redefinována a opticky zmenšena do formy mlátové plochy s jasně definovanými těžištěm náměstí.


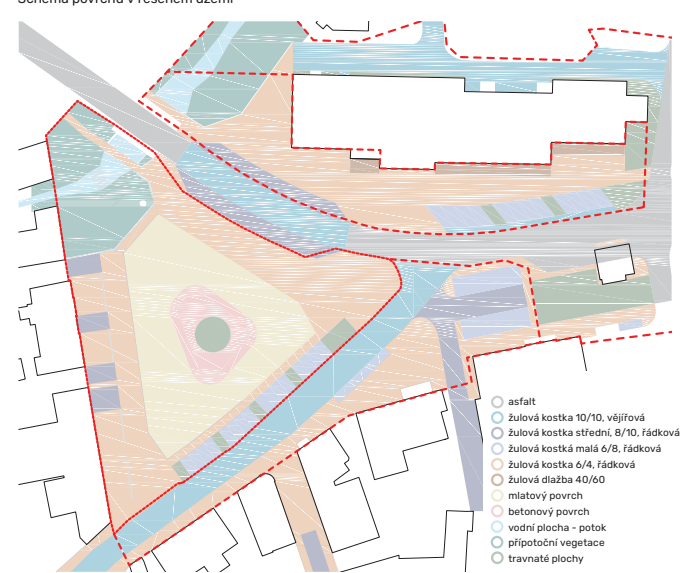
Schema širších vztahů



Schema možného využití náměstí



Schema povrchů v řešeném území





Charakteristický řezopohled náměstím M 1:200

